

INFORME DE MONITOREO DE MEDIOS*

Fecha: 25/01/2023

Semana N° 4

Coordinación de Vigilancia Epidemiológica

*Vigilancia basada en eventos de interés epidemiológico mediante el monitoreo de medios abiertos de comunicación locales y nacionales.

Reporte de eventos:

| Amenaza | Tema | Medio | Fecha | Resumen | Liga | Prioridad |
|-----------|---|----------------------|---------------|---|---|-----------|
| Biológico | Estudiantes intoxicados con Brownies | El Sol de Cuernavaca | 24 enero 2023 | Al menos 15 estudiantes del Colegio La Paz en Cuautla resultaron intoxicados por consumir brownies , presuntamente elaborados con cannabis, informaron padres de familia que solicitaron el anonimato ante posibles represalias de la institución educativa. | https://www.elsoldecuernavaca.com.mx/local/se-intoxican-estudiantes-con-brownies-magicos-9518513.html | Bajo |
| Biológico | Estudiantes intoxicados con Brownies | Diario de Morelos | 24 enero 2023 | Este martes, en redes sociales comenzó a circular una denuncia de que la semana pasada, alrededor de 15 alumnos de un colegio privado de Cuautla habrían resultado intoxicados después de consumir brownies con marihuana. | https://www.diariodemorelos.com/noticias/alumnos-habr-resultado-intoxicados-al-ingirir-brownies-de-marihuana-en-cuautla | Bajo |
| Volcánico | Monitoreo volcánico | Diario de Morelos | 24 enero 2023 | Además, se contabilizaron 108 minutos de temblor de baja amplitud, siendo 80 de alta frecuencia y 28 del tipo armónico, dos explosiones menores, una moderada y un sismo volcánotectónico ocurrido ayer a las 22:29 hora local, con magnitud 1.2. | https://www.diariodemorelos.com/noticias/se-detectan-94-exhalaciones-del-popocatepetl-en-las-ltimas-24-horas | Bajo |
| Violencia | Alcoholismo y drogadicción suman a la violencia vs la mujer | La Unión | 25 enero 2023 | El alcoholismo y/o la drogadicción en la que incurrir principalmente los hombres son generadores de violencia hacia las mujeres, señaló la directora del Refugio para las Mujeres Víctimas de Violencia "Agua Azul" de Jojutla, Angélica Beatriz Araujo Torres. | https://www.launion.com.mx/morelos/zona-sur/noticias/221051-alcoholismo-y-o-drogadiccion-incrementan-la-violencia-hacia-la-mujer.html | Bajo |



<http://ssm.gob.mx>



Servicios de Salud Morelos



@MorelosSalud

Callejón Borda N°3 Col. Centro C.P. 62000
Teléfono (777) 312 62 31 / 314 33 36 ext. 222

**Calle Gómez Azcárate No. 205, Col. Lomas de la Selva
C.P. 62270, Cuernavaca, Morelos. Tel.: 777 102 25 56**

INFORME DE RIESGOS METEOROLÓGICOS

Fecha: 25/01/2023

Semana N° 4

Coordinación de Vigilancia Epidemiológica

Fuente: Servicio Meteorológico Nacional de México, CONAGUA.

EVENTO DE “NORTE” MUY FUERTE EN LAS COSTAS DE TAMAULIPAS, VERACRUZ, ISTMO Y GOLFO DE TEHUANTEPEC

Este día, el **frente frío Núm. 27** se desplazará sobre el oriente, sureste y la Península de Yucatán, generando lluvias puntuales intensas en zonas de Veracruz, Oaxaca, Chiapas y Tabasco, las cuales podrían estar acompañadas de descargas eléctricas y posible caída de granizo, dichas lluvias podrían originar *incremento en los niveles de ríos y arroyos, deslaves e inundaciones en zonas bajas* de los estados indicados; lluvias muy fuertes en la Península de Yucatán y chubascos en Puebla. Asimismo, la **masa de aire frío** asociada al frente frío, mantendrá ambiente frío a muy frío con heladas al amanecer en zonas altas del noroeste, norte, noreste, centro y oriente del territorio nacional, incluido el Valle de México, además de **evento de “Norte”** fuerte a muy fuerte en el litoral del Golfo de México, Península de Yucatán, Istmo y Golfo de Tehuantepec. Así mismo, una **circulación anticiclónica** en niveles medios de la atmósfera mantendrá ambiente estable y caluroso en el resto de la República Mexicana.

Las lluvias podrían generar incremento en los niveles de ríos y arroyos, deslaves e inundaciones en zonas bajas.

Intervalo de chubascos (5-25mm):

Puebla.

Temperaturas Máximas de 30-35 °C:

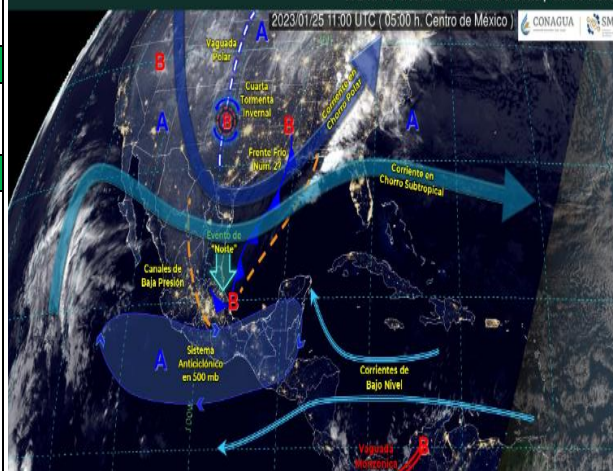
Sinaloa, Nayarit, **Morelos**, Puebla, Tabasco y Quintana Roo.

Pronostico en región Mesa Central:

Cielo medio nublado a nublado, con probabilidad de chubascos en Puebla y lluvias aisladas en Hidalgo. Cielo parcialmente nublado y sin lluvia en el resto de la región. Durante la mañana, ambiente frío a muy frío, con heladas en zonas altas. Bancos de niebla en Querpetaro, Hidalgo y Puebla. Por la tarde, ambiente templado a cálido. Viento de componente norte de 20 a 35 km/h, con rachas de hasta 50 km/h y posibles tolvaneras en la región.

SISTEMAS METEOROLÓGICOS ACTUALES

Núm. 49 del 25 de enero de 2023 / 06:00 horas



<http://ssm.gob.mx>



Servicios de Salud Morelos



@MorelosSalud

Callejón Borda N°3 Col. Centro C.P. 62000
Teléfono (777) 312 62 31 / 314 33 36 ext. 222

**Calle Gómez Azcárate No. 205, Col. Lomas de la Selva
C.P. 62270, Cuernavaca, Morelos. Tel.: 777 102 25 56**

INFORME DE MONITOREO VOLCÁNICO Y SISMOLÓGICO

Fecha: 25/01/2023

Semana N° 4

Coordinación de Vigilancia Epidemiológica

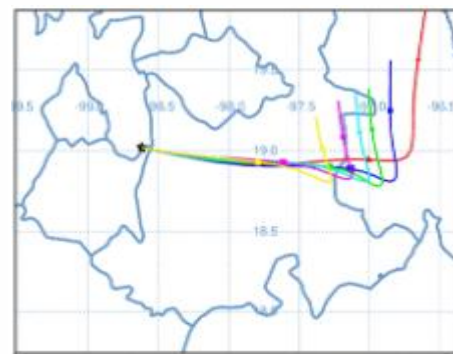
Fuente: Servicio Sismológico Nacional, UNAM. / Centro nacional de Prevención de Desastres (CENAPRED)-SEGOB, SENEAM-SCT y NOAA.

En las últimas 24 horas, mediante los sistemas de **monitoreo del volcán Popocatepetl**, se detectaron **94 exhalaciones acompañadas de vapor de agua, otros gases volcánicos y ceniza**. Además, se contabilizaron **108 minutos de tremor de baja amplitud, siendo 80 de alta frecuencia y 28 del tipo armónico, dos explosiones menores, una moderada y un sismo volcanotectónico** ocurrido ayer a las 22:29 hora local, con magnitud 1.2. Al momento de este reporte **se observa una leve emisión de vapor de agua y gases volcánicos**.


| NIVEL DE ALERTA | SEMAFORO | AMARILLO-FASE 2 | RECOMENDACIONES PARA LA FASE AMARILLO FASE 2 |
|-----------------|--|-----------------|---|
| | <p>El volcán presenta incremento en su actividad, con explosiones esporádicas:</p> <ul style="list-style-type: none"> Pluma continúa de vapor de agua y gas. Caída de ceniza leves a moderadas en poblaciones cercanas. Lanzamiento de fragmentos incandescentes y posibilidad de flujos piroclásticos de corto alcance asociado a las explosiones. Crecimiento y destrucción de domos de lava. Flujos de lodo o escombros de corto alcance. | | <ol style="list-style-type: none"> Continuar con el radio de seguridad de 12 km, por lo que la permanencia en esa área no está permitida. Controlar el tránsito entre Santiago Xalitlintla y San Pedro Nexapa, vía Paso de Cortés. A las autoridades de Protección Civil, mantener sus procedimientos preventivos, de acuerdo con sus planes operativos. A la población se le recomienda eleva la atención a los avisos de las autoridades de su localidad y se exhorta a no acercarse al volcán, y mucho menos al cráter. Mantenerse fuera de cañadas ante posibles flujos de lodo, principalmente en temporada de lluvias. |

PRONOSTICO DE CAIDA DE CENIZA

En caso de una exhalación de ceniza volcánica, **el pronóstico de trayectoria hacia el este, cambiando al este-noreste** (simulando exhalación cada hora en las próximas 6 horas), a su paso por la zona oeste, centro y este del estado de Puebla y zona centro del estado de Veracruz, para las **primeras 12 horas de pronóstico**, (09:00 a las 21:00 hora local). Posteriormente para las **últimas 12 horas de pronóstico** (21:00 a las 09:00 hora local del día siguiente), las trayectorias continúan sobre la zona este y este-noreste del estado de Puebla y zona centro del estado de Veracruz.



SIN PRONOSTICO DE CAIDA DE CENIZA PARA EL ESTADO

| SISMOS | <p>Se registró sismo de magnitud de 3.7 grados Richter, a las 04:53:50 hrs con localización del epicentro a 72 km del sur de Coalcomán, Michoacán.</p> <p>NO PERCIBIDO EN EL ESTADO DE MORELOS.</p> |  |
|--------|---|---|
| | <p>REPORTE DE DAÑOS A LA POBLACION</p> <p>PROTECCIÓN CIVIL</p> <p>Sin reporte de daños a la población ni a la infraestructura en salud.</p> | |



<http://ssm.gob.mx>



Servicios de Salud Morelos



@MorelosSalud

Callejón Borda N°3 Col. Centro C.P. 62000
Teléfono (777) 312 62 31 / 314 33 36 ext. 222

**Calle Gómez Azcárate No. 205, Col. Lomas de la Selva
C.P. 62270, Cuernavaca, Morelos. Tel.: 777 102 25 56**

INFORME DE MONITOREO DE TEMPERATURAS Y CALIDAD DEL AIRE

Fecha: 25/01/2023

Semana N° 4

Coordinación de Vigilancia Epidemiológica

Fuente: Comisión Estatal de Agua (CEAGUA)



PRONOSTICO DE TEMPERATURAS POR MUNICIPIO

| Municipio | Min. | Max. | Municipio | Min. | Max. |
|-------------|------|------|-----------------|------|------|
| Amacuzac | 09° | 32° | Tepalcingo | 12° | 33° |
| Cuautla | 12° | 28° | Ayala | 11° | 30° |
| Jiutepec | 13° | 29° | Huitzilac | 04° | 22° |
| Temixco | 12° | 32° | Tepoztlán | 10° | 28° |
| Tlaltizapán | 12° | 32° | Zacualpan | 10° | 25° |
| Axochiapan | 13° | 34° | Tlalquitenango | 11° | 35° |
| Cuernavaca | 11° | 28° | Puente de Ixtla | 10° | 34° |
| Jojutla | 13° | 35° | | | |

TEMPERATURAS MÁXIMAS Y MÍNIMAS, ULTIMAS 24 HRS

Mínimas

| | |
|-------------------|------------|
| Huitzilac | 04° 22° |
| Tetela del Volcán | 08° 20° |
| Totolapan | 09° 22° |
| Ocuituco | 10° 22° |

Máximas

| | |
|----------------|------------|
| Tlalquitenango | 11° 35° |
| Jojutla | 13° 35° |
| Axochiapan | 13° 34° |
| Zacatepec | 14° 32° |



CALIDAD DEL AIRE

ÍNDICE AIRE Y SALUD

NIVEL DE RIESGO ASOCIADO

RECOMENDACIONES

GRUPOS SENSIBLES

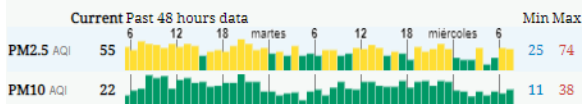
PARA TODA LA POBLACIÓN

Estación de Monitoreo Cuernavaca Centro, Morelos

55

Moderado

Updated on Wed. 9:00
Temp.: 19°C



Moderado

Las personas sensibles pueden experimentar síntomas respiratorios (asmáticos), posible agravamiento de enfermedad pulmonar y cardiaca en personas con enfermedad cardiopulmonar y adultos mayores.

Considera reducir las actividades físicas vigorosas al aire libre.

Disfruta las actividades al aire libre.



<http://ssm.gob.mx>



Servicios de Salud Morelos



@MorelosSalud

Callejón Borda N°3 Col. Centro C.P. 62000
Teléfono (777) 312 62 31 / 314 33 36 ext. 222

Calle Gómez Azcárate No. 205, Col. Lomas de la Selva
C.P. 62270, Cuernavaca, Morelos. Tel.: 777 102 25 56

INFORME DE MONITOREO EPIDEMIOLÓGICO

Fecha: 25/01/2023

Semana N° 4

Coordinación de Vigilancia Epidemiológica

Fuente: Jurisdicciones Sanitarias del estado de Morelos.

JURISDICCION SANITARIA I:

👉 SIN EVENTOS EXTRAORDINARIOS NOTIFICADOS POR LA JURISDICCION SANITARIA AL MOMENTO DE ESTE REPORTE.

JURISDICCION SANITARIA II:

👉 SIN EVENTOS EXTRAORDINARIOS NOTIFICADOS POR LA JURISDICCION SANITARIA AL MOMENTO DE ESTE REPORTE.

JURISDICCION SANITARIA III:

👉 SIN EVENTOS EXTRAORDINARIOS NOTIFICADOS POR LA JURISDICCION SANITARIA AL MOMENTO DE ESTE REPORTE.

SISTEMA NOTINMED

○ Brote de INTOXICACION ALIMENTARIA.

- 👉 Folio: NM00299115-0
- 👉 Municipio: TEMOAC
- 👉 Lugar: Escuela Primaria "Emiliano Zapata"
- 👉 Población afectada: 24 casos asociados
- 👉 Defunciones: 0
- 👉 Fecha de inicio de brote: 11/01/2023
- 👉 Caso índice: 11/01/2023
- 👉 Tasa de ataque: 6.8%
- 👉 Tasa de letalidad: 0.0%
- 👉 Fecha probable de cierre de brote: 04/02/2023



<http://ssm.gob.mx>



Servicios de Salud Morelos



@MorelosSalud

Callejón Borda N°3 Col. Centro C.P. 62000
Teléfono (777) 312 62 31 / 314 33 36 ext. 222

**Calle Gómez Azcárate No. 205, Col. Lomas de la Selva
C.P. 62270, Cuernavaca, Morelos. Tel.: 777 102 25 56**